

STATI GENERALI DELLA SCUOLA DIGITALE 2019

29 NOVEMBRE 2019 - BERGAMO

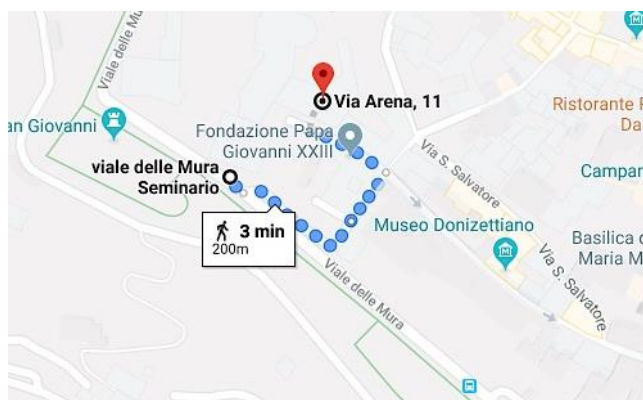
L'evento si svolgerà nell'**Auditorium del Seminario Vescovile Giovanni XXIII** di Bergamo, in via Arena 11 - Città Alta.

L'Auditorium è raggiungibile utilizzando i seguenti MEZZI PUBBLICI:

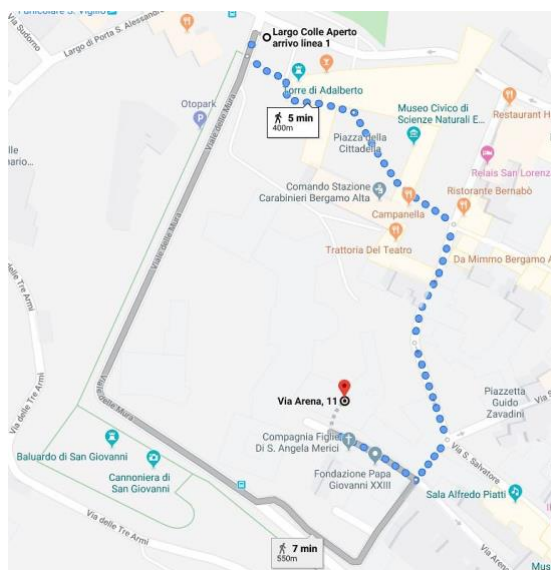
- **Funicolare di Città Alta**
- **Linea 1 (direzione Città Alta)**

COME ARRIVARE CON I MEZZI PUBBLICI (da Città Bassa a Città Alta):

- Prendere **AUTOBUS LINEA 1***:
 1. scendere alla **Fermata "Viale delle Mura Seminario"** e proseguire a piedi per circa 3 minuti a piedi per raggiungere l'Auditorium



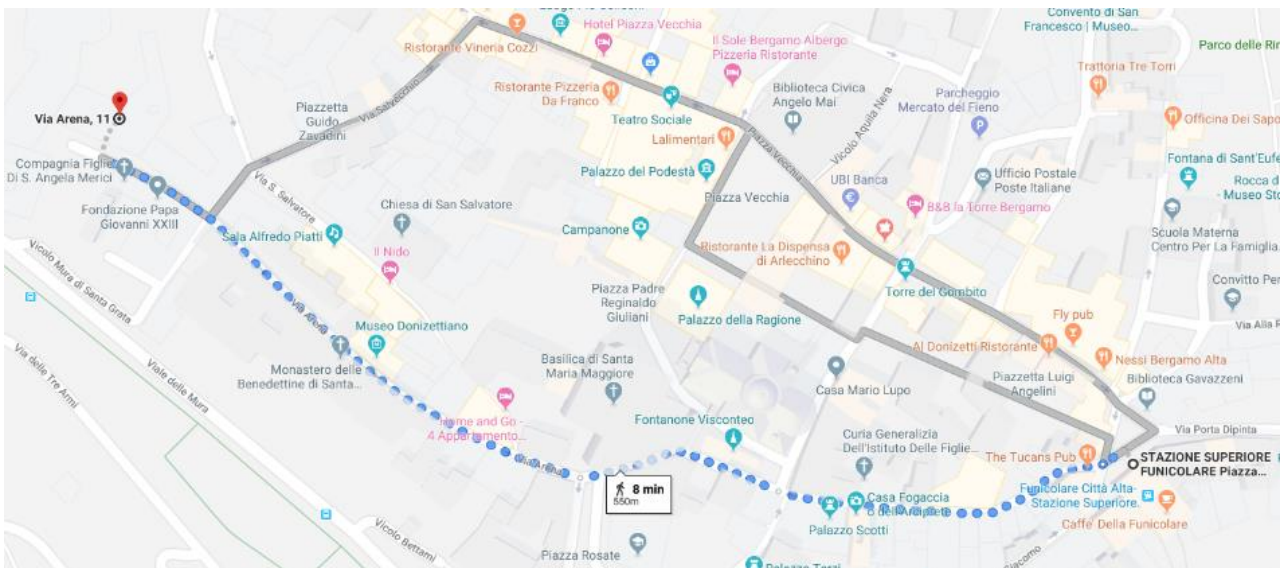
2. scendere al **capolinea Fermata "Colle Aperto"** e proseguire a piedi per circa 5 minuti a piedi per raggiungere l'Auditorium



STATI GENERALI DELLA SCUOLA DIGITALE 2019

29 NOVEMBRE 2019 - BERGAMO

- Prendere la **FUNICOLARE** (Stazione Inferiore) da Viale Vittorio Emanuele II (città bassa). Giunti alla Stazione Superiore della funicolare proseguire a piedi – circa 8 minuti – per raggiungere l’Auditorium.



(*) NOTA BENE: Ad **integrazione** del servizio di trasporto pubblico, vi sarà un **SERVIZIO DI NAVETTA GRATUITO** - identificato con la scritta "**Navetta per gli Stati Generali della Scuola Digitale**".

Per utilizzare la navetta occorre mostrare il pass dell'evento (che vi verrà inviato via e-mail nei giorni antecedenti l'a manifestazione).

ORARI NAVETTE:

- **ANDATA:** quattro corse fra le ore **7:50** e le ore **8:30**: le navette partiranno dalla fermata della linea 1 della Stazione FFSS e porteranno alla fermata "Colle Aperto"
- **RITORNO:** quattro corse fra le ore **17:45** e le ore **18:30**: le navette partiranno dalla fermata di carico/scarico dei pullman turistici di "Colle Aperto" (in viale delle Mura, dietro la fermata n, 668 della linea 1 di ATB)

Le navette partiranno a distanza di circa 10/15 minuti.

ATTENZIONE: il posto a bordo di queste navette sarà garantito soltanto ad un numero di persone pari alla capienza massima dell'automezzo. Se non vi è più posto sulla navetta, siete pregati di **utilizzare gli autobus della Linea 1** che effettuano lo stesso tragitto.

STATI GENERALI DELLA SCUOLA DIGITALE 2019

29 NOVEMBRE 2019 - BERGAMO

PER CHI ARRIVA A BERGAMO IN TRENO:

Uscendo dalla stazione di Bergamo e proseguendo verso destra, sullo stesso lato, si trova la fermata degli **AUTOBUS LINEA 1** con direzione "Città Alta" o "Funicolare".

PER CHI ARRIVA A BERGAMO IN AEREO:

Airport Bus (Linea 1) è l'autobus che collega l'Aeroporto Internazionale di Orio al Serio con la città di Bergamo, tutti i giorni, con corse ogni 20 minuti. Porta alla stazione di Bergamo e permette di raggiungere Città Alta con corse dirette o con rapidi cambi con la linea 1 e la Funicolare.

PER CHI ARRIVA A BERGAMO IN AUTO:

Poiché è **SCONSIGLIABILE** salire in Città Alta con l'auto, coloro che arrivassero con i propri mezzi suggeriamo uno dei seguenti parcheggi.

PARCHEGGI DA CUI SI PUO' RAGGIUNGERE IN 5/10 MINUTI A PIEDI LA STAZIONE INFERIORE DELLA FUNICOLARE (che consente di arrivare in Città Alta):

Garage San Marco, piazza della Repubblica con accesso da via Zelasco, capienza 203 posti di cui 4 riservati alle persone con disabilità.

Parcheggio di piazza della Libertà, piazza della Libertà con accesso da via Zelasco, capienza 614 posti, di cui 10 riservati alle persone con disabilità.

Parking Centre in via Piccinini, capienza 47 posti, di cui 4 riservati alle persone con disabilità.

PARCHEGGI LUNGO LA LINEA 1 (che consente di arrivare in Città Alta):

Central Parking in via Paleocapa, capienza 586 posti di cui 13 riservati alle persone con disabilità.

Metropark via Bono (proprio accanto alla stazione dei treni), capienza 124 posti.

Parcheggio ex Gasometro in via S. Giovanni Bosco, capienza 312 posti di cui 8 riservati alle persone con disabilità.

Parcheggio stazione autolinee in via Bono capienza 153 posti, di cui 3 riservati alle persone con disabilità.

PARCHEGGI LUNGO LA LINEA 8 (con cambio in Stazione con la linea 1 Città Alta):

Esselunga Celadina in via Borgo Palazzo 217, capienza 500 posti.

Mercato Ortofrutticolo in via Borgo palazzo 207, capienza non disponibile.

→ APP ATB MOBILE (GRATUITA)

Per conoscere in tempo reale la disponibilità dei posti presso i parcheggi, scaricate la App "**ATB Mobile**", adatta per dispositivi Android e IOs. Utile anche per:

- Informazioni su TRASPORTO PUBBLICO, PARCHEGGI e Zone a Traffico Limitato (ZTL)
- **TRASPORTO PUBBLICO**: calcola il percorso e trova gli orari, **COMPRA IL BIGLIETTO** per autobus, funicolari e tram

STATI GENERALI DELLA SCUOLA DIGITALE 2019

29 NOVEMBRE 2019 - BERGAMO

- **PARCHEGGIO:** localizzazione dei parcheggi pubblici, a pagamento e in struttura più vicini; **PAGA LA SOSTA su strisce blu** (sosta oraria) del Comune di Bergamo

→ **PER INFO DETTAGLIATE SULL'APP:** <https://www.atb.bergamo.it/it/viaggia-con-noi/app-atb-mobile>

→ **ELENCO COMPLETO DEI PARCHEGGI IN STRUTTURA E PARCHEGGI DI INTERSCAMBIO:** https://www.atb.bergamo.it/it/google-transit?dep_add=&dep_coo=&arr_add=&arr_coo=&dta_opt=1&date=21/11/2019&time=10:21&layers=7;11

PARCHEGGI IN CITTA' ALTA:

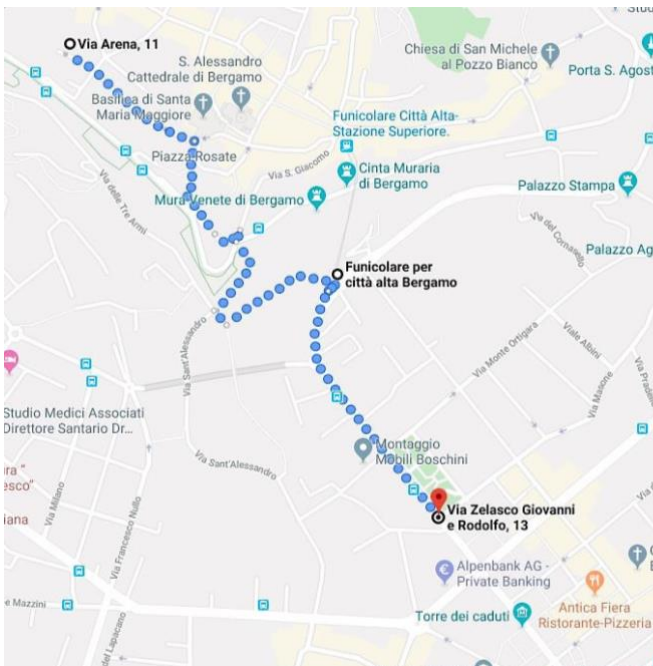
Soltanto per chi avesse problemi particolari e non potesse proprio fare a meno dell'auto, vi sono due parcheggi privati a pagamento in prossimità di Colle Aperto, in Città Alta:

Porta S. Alessandro - largo di porta S. Alessandro 11 (capienza non disponibile)

Car Service Fly - via Tre Armi 7 (capienza 70 posti)

ATTENZIONE: per la discesa da Città Alta alla fine del convegno:

A causa del probabile sovraffollamento degli autobus della linea 1 e della funicolare nell'orario di uscita dal convegno, suggeriamo il seguente percorso a piedi che, in poco più di 15 minuti (tutti in discesa), porta in centro città. *La Funicolare effettuerà servizio a pieno regime fino alle 18.45.*



Per chi non ha fretta, consigliamo di fermarsi in uno dei locali di Città Alta per uno spuntino o un aperitivo!